भारत सरकार
पृथ्वी विज्ञान मंत्रालय
भारत मौसम विज्ञान विभाग

प्रेस विज्ञप्ति
तारीखः 30 मार्च, 2026
जारी करने का समय: 1415 घंटे

विषय: (i) दो सक्रिय पश्चिमी विक्षोभों के प्रभाव से, उत्तर-पश्चिम भारत में इस सप्ताह वर्षा जारी रहने की संभावना है, जिसकी चरम गतिविधि 30 मार्च और 4 अप्रैल, 2026 को होगी। कश्मीर घाटी में आज छिटपुट भारी वर्षा/हिमपात की भी संभावना है।

(ii) 30 मार्च को उत्तर-पश्चिम भारत में, 31 मार्च को मध्य और पूर्वी भारत में तथा 30 और 31 मार्च, 2026 को उत्तरी प्रायद्वीपीय भारत में छिटपुट ओलावृष्टि की संभावना है।

(iii) उत्तर-पूर्व और उससे सटे पूर्वी भारत में इस सप्ताह छिटपुट से लेकर व्यापक वर्षा के साथ गरज/बिजली और तेज हवाएं चलने की संभावना है, साथ ही 31 मार्च और 1 अप्रैल, 2026 को उत्तर-पूर्व भारत में छिटपुट भारी वर्षा की संभावना है।

(iv) दक्षिण प्रायद्वीपीय भारत में इस सप्ताह छिटपुट वर्षा के साथ गरज, बिजली और तेज हवाएं चलने की संभावना है, साथ ही 31 मार्च से 1 अप्रैल, 2026 के दौरान केरल में छिटपुट भारी वर्षा की संभावना है।

आज, 30 मार्च, 2026 को सुबह 0830 बजे (भारतीय समयानुसार) तक पिछले 24 घंटों के दौरान दर्ज मौसम:

- त्रिपुरा और केरल में कुछ स्थानों पर भारी वर्षा (7-11 सेमी) दर्ज की गई है।
- हरियाणा, पश्चिमी मध्य प्रदेश और मध्य महाराष्ट्र में कुछ स्थानों पर ओलावृष्टि की सूचना मिली है।
- अरुणाचल प्रदेश, मेघालय, त्रिपुरा, ओडिशा, उत्तराखंड, पंजाब, पश्चिमी राजस्थान, मध्य प्रदेश, पूर्वी मध्य प्रदेश, विदर्भ, कोंकण, मध्य महाराष्ट्र, मराठवाड़ा, तमिलनाडु, पुडुचेरी और कराईकल, गुजरात क्षेत्र में अलग-अलग स्थानों पर 30-50 किमी प्रति घंटे की रफ्तार से तेज हवाएं चलने के साथ तूफान आया।

पिछले 24 घंटों में तापमान की स्थिति (सुबह 0830 बजे IST तक):

- कल, अधिकतम/दिन का तापमान (36°C- 41°C) की सीमा में था: तेलंगाना, छत्तीसगढ़, रायलसीमा, पूर्वी मध्य प्रदेश, तटीय आंध्र प्रदेश और यनम के अधिकांश हिस्सों में; महाराष्ट्र, आंतरिक ओडिशा, उत्तरी आंतरिक कर्नाटक में कई जगहों पर; पश्चिमी मध्य प्रदेश, दक्षिण-पूर्वी उत्तर प्रदेश, कोंकण और गोवा में कुछ जगहों पर। और (32°C- 36°C) की सीमा में था: राजस्थान, गुजरात क्षेत्र, गंगा के मैदानी पश्चिम बंगाल में अधिकांश जगहों पर; झारखंड, पूर्वी उत्तर प्रदेश के शेष हिस्सों, दक्षिण-पश्चिमी उत्तर प्रदेश, बिहार, सौराष्ट्र और कच्छ, केरल और माहे, तमिलनाडु, पुडुचेरी और कराईकल, अंडमान और निकोबार द्वीप समूह में कई जगहों पर; हरियाणा-दिल्ली में कुछ जगहों पर। और 32°C से नीचे था: पश्चिमी हिमालयी क्षेत्र, पंजाब, पूर्वोत्तर भारत, उप-हिमालयी पश्चिम बंगाल और सिक्किम में। कल, सबसे अधिक अधिकतम तापमान 41.4°C अकोला (विदर्भ) में दर्ज किया गया।
- अधिकतम तापमान/दिन का तापमान छत्तीसगढ़ में कुछ अलग-थलग जगहों पर सामान्य से काफी अधिक (3.1°C से 5.0°C) था। हरियाणा-चंडीगढ़-दिल्ली, पूर्वी मध्य प्रदेश में कुछ जगहों पर सामान्य से अधिक (1.6°C से 3.0°C) था।

अरुणाचल प्रदेश में कुछ अलग-थलग जगहों पर सामान्य से काफी कम (-3.1°C से -5.0°C) था; गुजरात राज्य में कई जगहों पर सामान्य से कम (-1.5°C से -3.0°C) था; पंजाब, गंगा के मैदानी पश्चिम बंगाल, मध्य महाराष्ट्र, दक्षिणी आंतरिक कर्नाटक में कुछ जगहों पर सामान्य से कम था।

- ❖ न्यूनतम/रात का तापमान जम्मू-कश्मीर, हिमाचल प्रदेश, पंजाब, उप-हिमालयी पश्चिम बंगाल और सिक्किम, असम और मेघालय, मिजोरम में 12-18°C की सीमा में था। देश के मैदानी इलाकों के शेष हिस्सों में यह 18-25°C की सीमा में था। आज, भारत के मैदानी इलाकों में सबसे कम न्यूनतम तापमान 15.0°C गुरदासपुर (पंजाब) में दर्ज किया गया।
- ❖ जम्मू-कश्मीर-लद्दाख-गिलगित-बाल्टिस्तान-मुजफ्फराबाद, हरियाणा चंडीगढ़ और दिल्ली, पंजाब, उत्तर प्रदेश, पूर्वी मध्य प्रदेश, मध्य महाराष्ट्र, विदर्भ, राजस्थान और गुजरात राज्य में न्यूनतम/रात का तापमान सामान्य से काफी ऊपर (3.1℃ से 5.0℃) था, ओडिशा, उत्तराखंड, हिमाचल प्रदेश, पश्चिम मध्य प्रदेश, मराठावाड़ा, कोंकण, तेलंगाना में तापमान सामान्य से काफी ऊपर (1.6℃ से 3.0℃) था। उत्तरी आंतरिक कर्नाटक, छत्तीसगढ़, झारखंड, असम और मेघालय, तटीय आंध्र प्रदेश और यनम, तमिलनाडु, पुडुचेरी और कराईकल और गंगीय पश्चिम बंगाल में नागालैंड और मिजोरम के ऊपर सामान्य (-3.0 ℃ से -1.6 ℃) से नीचे और देश के बाकी हिस्सों में सामान्य के करीब है।

मौसम प्रणालियां, पूर्वानुमान एवं चेतावनियां (अनुलग्नक I एवं II देखें):

- ❖ पश्चिमी विक्षोभ, जो उत्तरी ईरान और उससे सटे कैस्पियन सागर के ऊपर निचले और ऊपरी क्षोभमंडलीय स्तरों के बीच स्थित एक चक्रवाती परिसंचरण के रूप में है, निचले से ऊपरी क्षोभमंडलीय स्तरों में संबंधित गर्त के साथ बना हुआ है और अब लगभग 65° पूर्व देशांतर के अनुदिश, अक्षांश 20° उत्तर के उत्तर में निचले क्षोभमंडलीय स्तर पर चल रहा है।
- ❖ उत्तर-पश्चिमी राजस्थान और उसके आसपास के क्षेत्र में स्थित एक प्रेरित चक्रवाती परिसंचरण अब निचले क्षोभमंडलीय स्तर पर पंजाब और उससे सटे हरियाणा के ऊपर स्थित है।
- ❖ एक गर्त निचले क्षोभमंडलीय स्तर पर पश्चिम राजस्थान के ऊपर स्थित पंजाब और उससे सटे हरियाणा के ऊपर स्थित एक चक्रवाती परिसंचरण से उत्तर-पूर्वी अरब सागर तक फैला हुआ है।
- ❖ एक चक्रवाती परिसंचरण निचले क्षोभमंडलीय स्तर पर उत्तर-पश्चिमी उत्तर प्रदेश के ऊपर स्थित है।
- ❖ एक गर्त निचले क्षोभमंडलीय स्तर पर मध्य प्रदेश और छत्तीसगढ़ के ऊपर स्थित उत्तर-पश्चिमी उत्तर प्रदेश के ऊपर स्थित एक चक्रवाती परिसंचरण से आंतरिक ओडिशा तक फैला हुआ है।
- ❖ उत्तर-पूर्वी बिहार से मणिपुर तक, उत्तरी बांग्लादेश, मेघालय और दक्षिण-पूर्वी असम से होकर, निचले क्षोभमंडल में एक पूर्व-पश्चिम गर्त बना हुआ है।
- ❖ पश्चिम विदर्भ से दक्षिणी तमिलनाडु तक, मराठवाड़ा और आंतरिक कर्नाटक से होकर, निचले क्षोभमंडल में एक गर्त/पवन प्रवाह असंतुलन बना हुआ है।
- ❖ बिहार से गंगा के मैदानी पश्चिमी बंगाल तक, झारखंड से होकर, निचले क्षोभमंडल में एक गर्त बना हुआ है।
- ❖ उत्तर-पूर्वी असम और आसपास के क्षेत्रों में, निचले क्षोभमंडल में एक चक्रवाती परिसंचरण बना हुआ है।
- ❖ पूर्वी हवाओं में एक गर्त, कोमोरिन क्षेत्र से उत्तरी आंतरिक कर्नाटक तक, तमिलनाडु, पुडुचेरी, कराईकल और दक्षिणी आंतरिक कर्नाटक से होकर, निचले क्षोभमंडल में बना हुआ है।
- ❖ 2 अप्रैल, 2026 से उत्तर-पश्चिमी भारत में एक नए पश्चिमी विक्षोभ के आने की संभावना है।

उपरोक्त प्रणालियों के प्रभाव से संभावित मौसम:

उत्तर-पश्चिम भारत:

- 30-31 मार्च को पश्चिमी हिमालय क्षेत्र में छिटपुट से लेकर व्यापक स्तर तक हल्की से मध्यम वर्षा/बर्फबारी के साथ छिटपुट गरज, बिजली और 40-50 किमी प्रति घंटे की रफ्तार वाली तेज हवाएं चलने की संभावना है।
- 30 और 31 मार्च को पंजाब, हरियाणा, चंडीगढ़, दिल्ली, उत्तर प्रदेश और पूर्वी राजस्थान में तथा 30 मार्च को पश्चिमी राजस्थान में छिटपुट से लेकर छिटपुट हल्की से मध्यम वर्षा के साथ गरज, बिजली और 30-50 किमी प्रति घंटे की रफ्तार वाली तेज हवाएं चलने की संभावना है।

- 3 और 4 अप्रैल को जम्मू-कश्मीर-लद्दाख-गिलगित-बाल्टिस्तान-मुजफ्फरबाद और हिमाचल प्रदेश में छिटपुट से लेकर व्यापक स्तर तक हल्की से मध्यम वर्षा/बर्फबारी के साथ छिटपुट गरज, बिजली और 40-50 किमी प्रति घंटे की रफ्तार वाली तेज हवाएं चलने की संभावना है। उत्तराखंड में 3 से 5 अप्रैल के दौरान छिटपुट से मध्यम हल्की से मध्यम बारिश, छिटपुट गरज, बिजली और तेज हवाएं (30-50 किमी प्रति घंटा से 60 किमी प्रति घंटा तक) चलने की संभावना है। पंजाब, हरियाणा, चंडीगढ़ और दिल्ली में 3 से 5 अप्रैल के दौरान, पश्चिमी राजस्थान में 2 से 4 अप्रैल के दौरान, पूर्वी राजस्थान में 3 और 4 अप्रैल को, और पश्चिमी उत्तर प्रदेश में 4 और 5 अप्रैल को भी यही स्थिति रहेगी।
- 30 मार्च को कश्मीर घाटी में छिटपुट भारी बारिश/बर्फबारी की संभावना है।
- 30 मार्च को जम्मू-कश्मीर, हिमाचल प्रदेश, उत्तराखंड, पंजाब, हरियाणा, चंडीगढ़ और दिल्ली, पश्चिमी उत्तर प्रदेश और पूर्वी राजस्थान में छिटपुट ओलावृष्टि की भी संभावना है।

पूर्वोत्तर भारत:

- 30 मार्च से 3 अप्रैल के दौरान उत्तर पूर्व भारत में बिजली, बिजली और 30-50 किमी प्रति घंटे की ऊंचाई वाली जमीन के साथ हल्की से मध्यम बारिश होने की संभावना है।
- अप्रैल प्रदेश में 31 मार्च और 1 अप्रैल को, असम मेघालय में 30 मार्च से 1 अप्रैल के दौरान, और नागालैंड, डेनमार्क, मिजोरम और त्रिपुरा में 30 और 31 मार्च को भारी बारिश होने की संभावना है।है।

पूर्वी भारत:

- 30 मार्च से 2 अप्रैल के दौरान उप-हिमालयी पश्चिम बंगाल और सिक्किम में गरज, बिजली और 30-50 किमी प्रति घंटे की रफ्तार वाली तेज हवाओं के साथ हल्की से मध्यम बारिश होने की संभावना है।
- 30 मार्च को गंगा के मैदानी पश्चिम बंगाल में, 30, 31 मार्च और 2 व 3 अप्रैल को झारखंड में, और 30 मार्च से 3 अप्रैल के दौरान ओडिशा में छिटपुट से लेकर मध्यम बारिश, गरज, बिजली और 40-50 किमी प्रति घंटे की रफ्तार से 60 किमी प्रति घंटे तक की रफ्तार वाली तेज हवाओं के साथ बारिश होने की संभावना है।
- 30 मार्च को ओडिशा; 31 मार्च को बिहार और गंगा के मैदानी पश्चिम बंगाल में गरज के साथ आंधी (50-60 किमी प्रति घंटे की रफ्तार से 70 किमी प्रति घंटे तक की रफ्तार वाली तेज हवाएं) आने की संभावना है।
- 31 मार्च को उप-हिमालयी पश्चिम बंगाल और सिक्किम, बिहार, झारखंड और ओडिशा में छिटपुट ओलावृष्टि होने की संभावना है।
- 31 मार्च को उप-हिमालयी पश्चिम बंगाल और सिक्किम में छिटपुट भारी वर्षा होने की संभावना है।

मध्य भारत:

- अगले 5 दिनों के दौरान मध्य भारत में छिटपुट हल्की से मध्यम वर्षा, गरज, बिजली और 30-50 किमी प्रति घंटे की रफ्तार से तेज हवाएं चलने की संभावना है।
- 30 मार्च को पश्चिमी मध्य प्रदेश; 31 मार्च और 1 अप्रैल को विदर्भ और 30 मार्च से 1 अप्रैल को छत्तीसगढ़ में छिटपुट ओलावृष्टि की संभावना है।

पश्चिमी भारत:

- मध्य महाराष्ट्र और मराठवाड़ा में 30 मार्च से 3 अप्रैल के दौरान छिटपुट हल्की से मध्यम वर्षा, गरज, बिजली और तेज हवाएं (30-50 किमी प्रति घंटा से 60 किमी प्रति घंटा तक) चलने की संभावना है। गुजरात राज्य में 30 मार्च और 2 तथा 3 अप्रैल को भी यही स्थिति रहेगी। कोंकण और गोवा में 31 मार्च से 2 अप्रैल के दौरान बिजली गिरने की संभावना है।
- मध्य महाराष्ट्र और मराठवाड़ा में 30 और 31 मार्च को छिटपुट ओलावृष्टि की संभावना है।

दक्षिण प्रायद्वीपीय भारत:

- 30 और 31 मार्च को केरल और माहे में, तटीय आंध्र प्रदेश, यनम, तेलंगाना और आंतरिक कर्नाटक में 30 मार्च से 3 अप्रैल तक, रायलसीमा में 30 मार्च से 1 अप्रैल तक, बिजली गिरने के साथ हल्की से मध्यम वर्षा होने की संभावना है। तमिलनाडु में 30 और 31 मार्च को, केरल और माहे में 1 से 3 अप्रैल तक और तटीय कर्नाटक में 30 मार्च से 3 अप्रैल तक बिजली गिरने की संभावना है।
- 30 और 31 मार्च को केरल और माहे में, और तटीय कर्नाटक में 30 मार्च को भारी वर्षा होने की संभावना है।
- 30 मार्च को तेलंगाना और उत्तरी आंतरिक कर्नाटक में ओलावृष्टि होने की संभावना है।

अधिकतम तापमान का पूर्वानुमान:

- उत्तर प्रदेश को छोड़कर उत्तर-पश्चिम भारत में 30 मार्च तक अधिकतम तापमान में 2-4°C की क्रमिक गिरावट की संभावना है; 31 मार्च से 3 अप्रैल के दौरान 3-5°C की क्रमिक वृद्धि होगी; 4 और 5 अप्रैल को 3-5°C की क्रमिक गिरावट होगी।
- मध्य भारत में 1 अप्रैल तक अधिकतम तापमान में कोई महत्वपूर्ण परिवर्तन होने की संभावना नहीं है और 2 से 5 अप्रैल के दौरान 2-3°C की क्रमिक गिरावट होगी।
- पूर्वी भारत में 1 अप्रैल तक अधिकतम तापमान में कोई महत्वपूर्ण परिवर्तन होने की संभावना नहीं है और 2 से 5 अप्रैल के दौरान 2-4°C की क्रमिक वृद्धि होगी।
- गुजरात राज्य में 1 अप्रैल तक अधिकतम तापमान में 2-3°C की क्रमिक गिरावट की संभावना है और 2 से 5 अप्रैल के दौरान कोई महत्वपूर्ण परिवर्तन नहीं होगा।
- महाराष्ट्र में 30 मार्च तक अधिकतम तापमान में कोई खास बदलाव होने की संभावना नहीं है और 31 मार्च से 5 अप्रैल के दौरान इसमें 2-3°C की क्रमिक गिरावट आएगी।
- देश के बाकी हिस्सों में भी अधिकतम तापमान में कोई खास बदलाव होने की संभावना नहीं है।

मछुआरों के लिए चेतावनी:

- मछुआरों को सलाह दी जाती है कि वे 30 मार्च से 4 अप्रैल, 2026 के दौरान निम्नलिखित क्षेत्रों में न जाएं:
- बंगाल की खाड़ी: 30 मार्च से 1 अप्रैल के दौरान गंगा के मैदानी पश्चिमी बंगाल क्षेत्र में न जाएं।
- अरब सागर: 30 मार्च के दौरान ओमान और ईरान के तटों के साथ-साथ उत्तर-पश्चिमी अरब सागर से सटे ओमान की खाड़ी के आसपास के क्षेत्रों में न जाएं।

दिल्ली/एनसीआर में मौसम स्थिति एवं पूर्वानुमान: 30 मार्च से 02 अप्रैल 2026 (अनुलग्नक III देखें)

अधिक जानकारी के लिए, कृपया राष्ट्रीय मौसम बुलेटिन देखें:

https://mausam.imd.gov.in/responsive/all_india_forcast_bulletin.php
जिला-वार चेतावनियों के लिए: https://mausam.imd.gov.in/responsive/districtWiseWarningGIS.php
मछुआरों की चेतावनी के लिए: https://rsmcnewdelhi.imd.gov.in/fishermen-warning.php

कल सुबह 8:30 बजे से आज सुबह 8:30 बजे तक दर्ज की गई महत्वपूर्ण वर्षा (सेमी में):

- केरल: कोजीकोड 8
- त्रिपुरा: कदमतला 8

पिछले 24 घंटों से (भारतीय समयानुसार सुबह 8:30 बजे तक) तेज हवाएं चल रही हैं (अधिकतम गति किमी प्रति घंटा में):

- पंजाब: मुक्तसर साहिब 55, बठिंडा 44;
- सौराष्ट्र और कच्छ: खावड़ा (कच्छ) 52;
- त्रिपुरा: सबरूम (दक्षिण) 50, आशापारा (उत्तर) 33;
- ओडिशा: जान्हूकुडा 48;
- अरुणाचल प्रदेश: कलाक्तांग 44;
- पूर्वी मध्य प्रदेश: जबलपुर 44;
- पश्चिमी राजस्थान: जोधपुर 41;
- मराठावाड़ा: अंबेजोगाई (बीड) 41, हिंगोली 26;
- तमिलनाडु, पुडुचेरी और कराईकल: विरुधुनगर 41 पेरियाकुलम (थेनी) 61 नाथम_इसरो (डिंडीगुल) 54;
- पश्चिमी मध्य प्रदेश: होशंगाबाद, सीहोर 39;
- गुजरात क्षेत्र: थराद (बनासकांठा) 37;
- उत्तराखंड: रानी_चौरी 37, मुक्तेश्वर 33, चंपावत 33, कोश्याकुटोली 30, कपकोट 30;
- मध्य महाराष्ट्र: बारामती (पुणे) 37, रगुरुनगर (पुणे) 35, शहादा (नंदुरबार) 33;
- कोंकण: कर्जत रायगढ़ 35, सांताक्रूज़ (मुंबई) 33;
- मेघालय: जोवाई 33;
- विदर्भ: अकोला 31

अनुलग्नक I

Table-1								
7 Days Rainfall Forecast								
S.No.	Subdivision	30- Mar	31- Mar	1- Apr	2- Apr	3- Apr	4- Apr	5- Apr
		Day 1	Day 2	Day 3	Day 4	Day 5	Day 6	Day 7
1	ANDAMAN & NICOBAR ISLANDS	SCT	SCT	ISOL	DRY	DRY	DRY	DRY
2	ARUNACHAL PRADESH	FWS	FWS	WS	FWS	FWS	WS	FWS
3	ASSAM & MEHGHALAYA	FWS	FWS	FWS	FWS	SCT	ISOL	ISOL
4	NAGALAND, MANIPUR, MIZORAM AND TRIPURA	FWS	FWS	SCT	SCT	ISOL	ISOL	ISOL
5	SUB HIMALAYAN WEST BENGAL & SIKKIM	FWS	WS	FWS	SCT	SCT	SCT	SCT
6	GANGETIC WEST BENGAL	ISOL	FWS	ISOL	DRY	DRY	DRY	ISOL
7	ODISHA	ISOL	ISOL	ISOL	ISOL	ISOL	ISOL	ISOL
8	JHARKHAND	ISOL	ISOL	DRY	ISOL	ISOL	ISOL	ISOL
9	BIHAR	DRY	ISOL	ISOL	DRY	DRY	ISOL	SCT
10	EAST UTTAR PRADESH	ISOL	ISOL	ISOL	DRY	DRY	ISOL	ISOL
11	WEST UTTAR PRADESH	SCT	SCT	DRY	DRY	ISOL	SCT	SCT
12	UTTARAKHAND	SCT	SCT	ISOL	ISOL	SCT	SCT	SCT
13	HARYANA, CHANDIGARH & DELHI	SCT	ISOL	ISOL	DRY	ISOL	SCT	SCT
14	PUNJAB	SCT	ISOL	ISOL	DRY	ISOL	SCT	SCT
15	HIMACHAL PRADESH	FWS	ISOL	ISOL	ISOL	FWS	FWS	SCT
16	JAMMU AND KASHMIR AND LADAKH	WS	SCT	ISOL	ISOL	SCT	SCT	ISOL
17	WEST RAJASTHAN	ISOL	ISOL	DRY	ISOL	ISOL	ISOL	DRY
18	EAST RAJASTHAN	SCT	ISOL	ISOL	ISOL	ISOL	ISOL	ISOL
19	WEST MADHYA PRADESH	SCT	ISOL	ISOL	ISOL	SCT	ISOL	ISOL
20	EAST MADHYA PRADESH	ISOL	ISOL	ISOL	ISOL	ISOL	ISOL	ISOL
21	GUJRAT REGION	ISOL	DRY	DRY	ISOL	ISOL	DRY	DRY
22	SAURASHTRA & KUTCH	ISOL	DRY	DRY	ISOL	ISOL	DRY	DRY
23	KONKAN & GOA	ISOL	ISOL	ISOL	ISOL	ISOL	ISOL	ISOL
24	MADHYA MAHARASHTRA	ISOL	ISOL	ISOL	ISOL	ISOL	ISOL	ISOL
25	MARATHWADA	ISOL	ISOL	ISOL	ISOL	ISOL	ISOL	ISOL
26	VIDARBHA	ISOL	ISOL	ISOL	ISOL	ISOL	ISOL	ISOL
27	CHHATTISGARH	ISOL	ISOL	ISOL	ISOL	ISOL	ISOL	ISOL
28	COASTAL ANDHRA PRADESH	ISOL	ISOL	ISOL	ISOL	ISOL	ISOL	ISOL
29	TELANGANA	ISOL	ISOL	ISOL	ISOL	ISOL	ISOL	ISOL
30	RAYALASEEMA	ISOL	ISOL	ISOL	DRY	DRY	ISOL	ISOL
31	TAMILNADU & PUDUCHERRY	ISOL	ISOL	ISOL	ISOL	ISOL	ISOL	ISOL
32	COSTAL KARNATAKA	SCT	ISOL	ISOL	ISOL	ISOL	ISOL	ISOL
33	NORTH INTERIOR KARNATAKA	ISOL	ISOL	ISOL	ISOL	ISOL	ISOL	ISOL
34	SOUTH INTERIOR KARNATAKA	ISOL	ISOL	ISOL	ISOL	ISOL	ISOL	ISOL
35	KERALA AND MAHE	SCT	SCT	ISOL	ISOL	ISOL	SCT	SCT
36	LAKSHADWEEP	SCT	SCT	SCT	DRY	DRY	DRY	DRY

s

- जैसे-जैसे लीड पीरियड बढ़ता है पूर्वानुमान सटीकता कम हो जाती है।

अनुलग्नक II

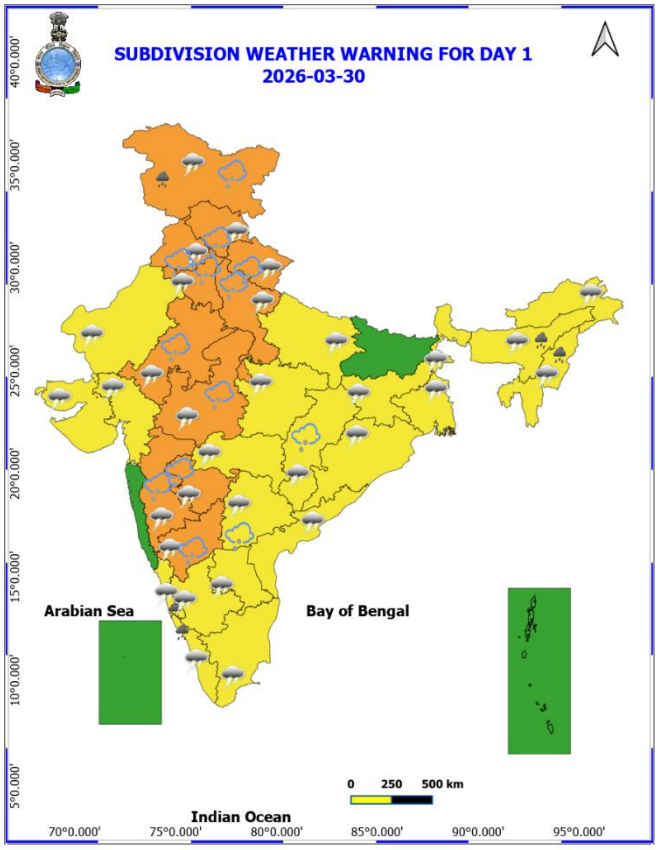
SUBDIVISION WEATHER WARNING FOR DAY 1
2026-03-30
Arabian Sea
Bay of Bengal
Indian Ocean
0 250 500 km
40°0.000'
35°0.000'
30°0.000'
25°0.000'
20°0.000'
15°0.000'
10°0.000'
5°0.000'
70°0.000'
75°0.000'
80°0.000'
85°0.000'
90°0.000'
95°0.000'

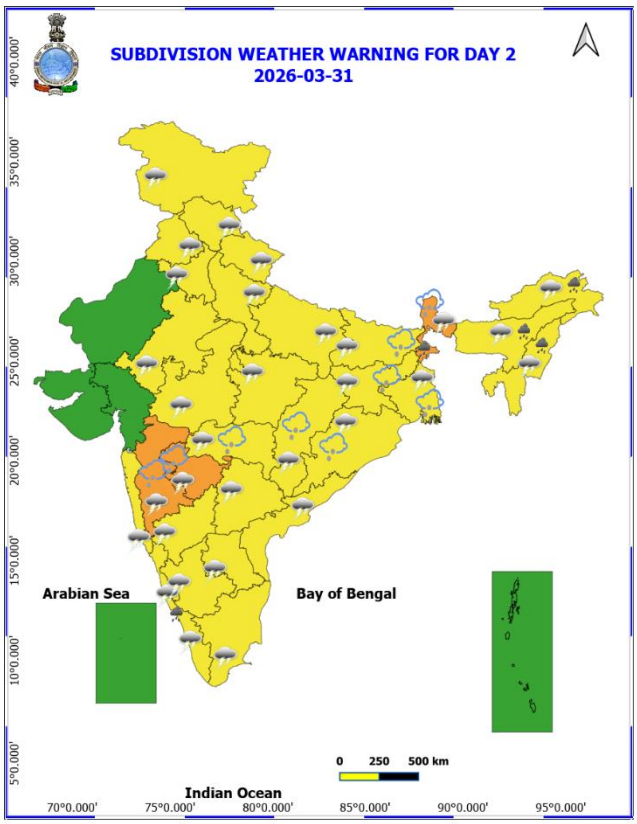
SUBDIVISION WEATHER WARNING FOR DAY 2
2026-03-31
Arabian Sea
Bay of Bengal
Indian Ocean
0 250 500 km
40°0.000'
35°0.000'
30°0.000'
25°0.000'
20°0.000'
15°0.000'
10°0.000'
5°0.000'
70°0.000'
75°0.000'
80°0.000'
85°0.000'
90°0.000'
95°0.000'

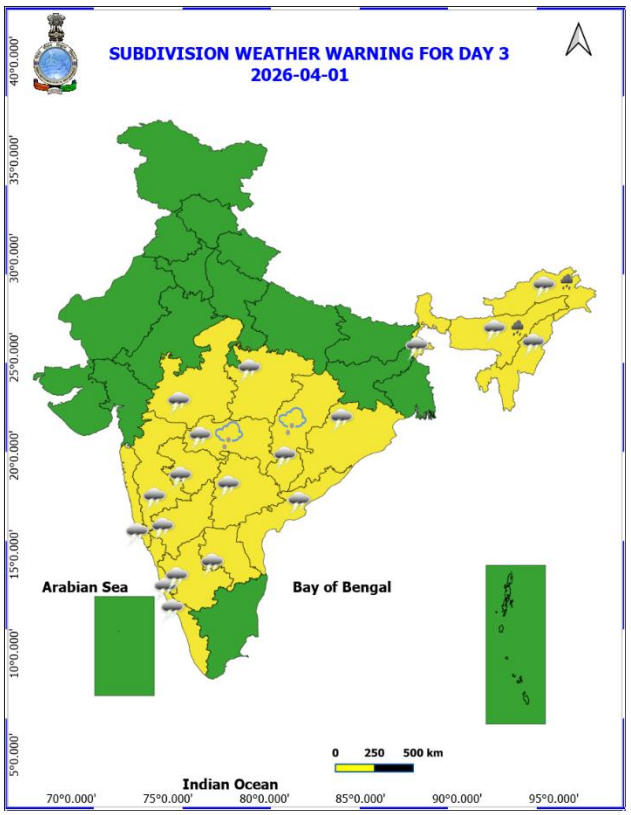
SUBDIVISION WEATHER WARNING FOR DAY 3
2026-04-01
Arabian Sea
Bay of Bengal
Indian Ocean
0 250 500 km
40°0.000'
35°0.000'
30°0.000'
25°0.000'
20°0.000'
15°0.000'
10°0.000'
5°0.000'
70°0.000'
75°0.000'
80°0.000'
85°0.000'
90°0.000'
95°0.000'

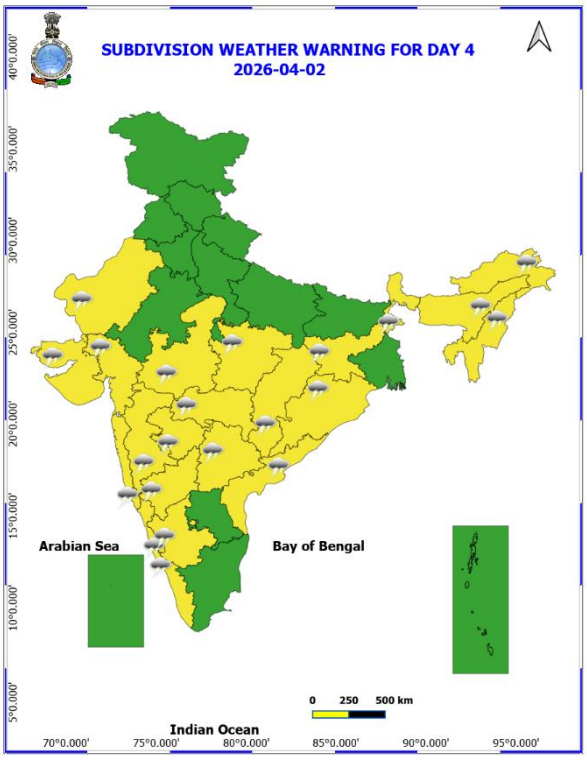

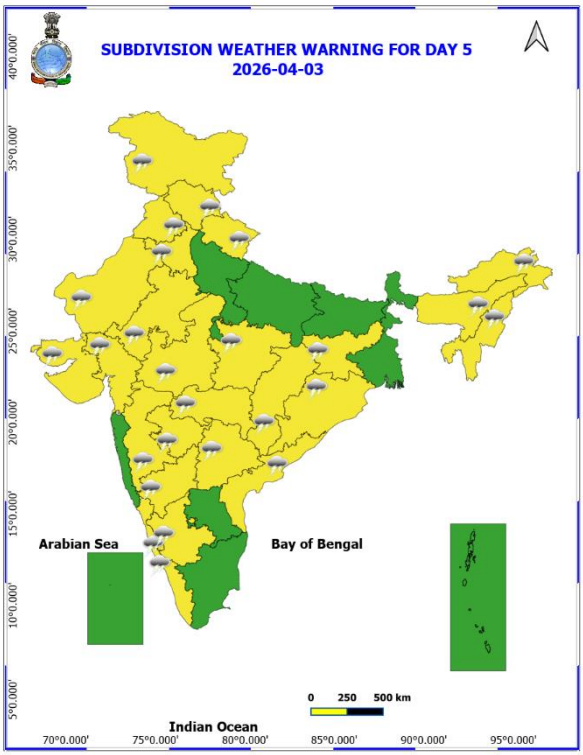

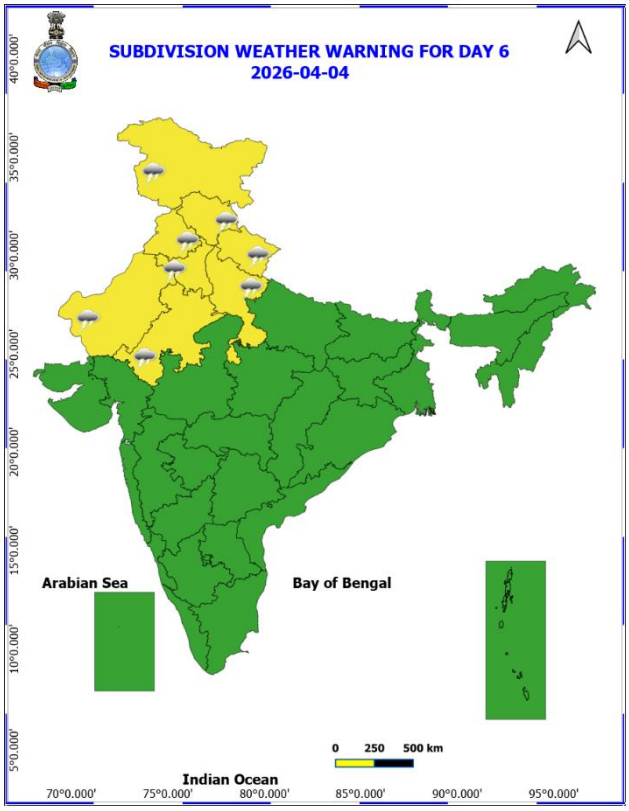

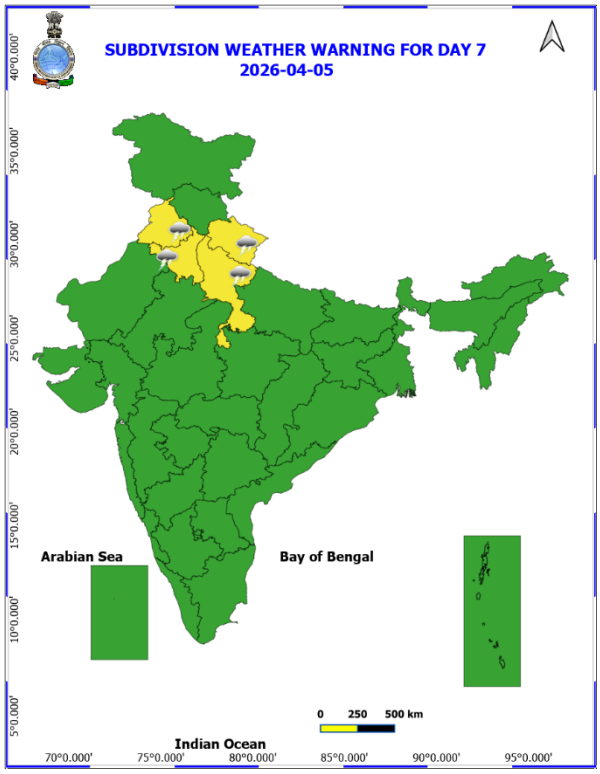

- **नारंगी और लाल रंग की चेतावनियों के आधार पर कार्रवाई की जा सकती है।**
- **असुरक्षित क्षेत्रों में भारी वर्षा की चेतावनी के लिए शहरी और पहाड़ी क्षेत्रों में कार्रवाई शुरू की जा सकती है।**
- **जैसे-जैसे समय बढ़ता है, पूर्वानुमान की सटीकता कम होती जाती है।**

अगले पाँच दिनों के लिए जिलेवार विस्तृत बहु-जोखिम मौसम चेतावनी यहाँ उपलब्ध है

https://mausam.imd.gov.in/responsive/districtWiseWarningGIS.php

30 मार्च से 02 अप्रैल 2026 के दौरान दिल्ली/NCR का मौसम पूर्वानुमान

पिछला मौसम:

पिछले 24 घंटों के दौरान दिल्ली में न्यूनतम तापमान में कोई बड़ा बदलाव नहीं हुआ है, जबकि अधिकतम तापमान में 1-3°C की बढ़ोतरी हुई है। पिछले 24 घंटों के दौरान दिल्ली में अधिकतम तापमान 35-36°C की सीमा में और न्यूनतम तापमान क्रमशः 19-21°C की सीमा में रहा। दिल्ली में कुछ स्थानों पर न्यूनतम तापमान सामान्य से काफी अधिक (3.1°C से 5.0°C) और शेष स्थानों पर सामान्य से अधिक (1.6°C से 3.0°C) रहा। दिल्ली में कुछ स्थानों पर अधिकतम तापमान सामान्य से काफी अधिक (3.1°C से 5.0°C) और शेष स्थानों पर सामान्य से अधिक (1.6°C से 3.0°C) रहा। पिछले 24 घंटों के दौरान आसमान आंशिक रूप से बादल छाए रहे और दक्षिण-पूर्व दिशा से 20 kmph की गति से हवाएं चलीं, जिनकी रफ्तार झोकों के साथ 32 kmph तक पहुंच गई। आज सुबह के समय इस क्षेत्र में आसमान आंशिक रूप से बादल छाए रहे और दक्षिण-पश्चिम दिशा से 20 kmph की गति से सतही हवाएं चलीं।

मौसम पूर्वानुमान:

30.03.2026: आसमान में आंशिक रूप से बादल छाए रहेंगे, जो दोपहर होते-होते आमतौर पर बादलों से घिर जाएगा। दोपहर में गरज/बिजली कड़कने और 30-40 kmph की गति (झोकों के साथ 50 kmph तक) वाली तेज सतही हवाओं के साथ बहुत हल्की से हल्की बारिश का एक दौर आ सकता है। शाम से रात के दौरान गरज/बिजली कड़कने और 20-30 kmph की गति (झोकों के साथ 40 kmph तक) वाली तेज सतही हवाओं के साथ बहुत हल्की बारिश/बूंदाबांदी का एक और दौर आ सकता है। दिल्ली में अधिकतम तापमान 33°C से 35°C की सीमा में रहने की संभावना है। दिल्ली में अधिकांश स्थानों पर अधिकतम तापमान सामान्य से अधिक (1.6°C से 3.0°C) रहेगा। दोपहर के समय मुख्य रूप से उत्तरी दिशा से सतही हवाएं चलने की संभावना है, जिनकी गति 25 kmph तक पहुंच सकती है। शाम और रात के दौरान हवा की गति धीरे-धीरे कम हो जाएगी और उत्तरी दिशा से 15 kmph से भी कम रह जाएगी।

31.03.2026: आसमान में आम तौर पर बादलों से घिरा रहेगा। दोपहर से शाम के बीच बहुत हल्की बारिश/बूंदाबांदी होने की संभावना है। दिल्ली में अधिकतम और न्यूनतम तापमान क्रमशः 32°C से 34°C और 18°C से 20°C के बीच रहने की संभावना है। दिल्ली के अधिकांश स्थानों पर न्यूनतम तापमान सामान्य के करीब (-1.5°C से 1.5°C) रहेगा और अधिकतम तापमान भी सामान्य के करीब (-1.5°C से 1.5°C) रहेगा। सतह पर चलने वाली मुख्य हवा दक्षिण-पूर्व दिशा से आने की संभावना है, जिसकी गति सुबह के समय 10 kmph तक पहुँच सकती है। दोपहर के समय हवा की गति बढ़कर 12 kmph तक हो जाएगी और यह उत्तर दिशा से चलेगी। शाम और रात के समय हवा की गति धीरे-धीरे बढ़ेगी और उत्तर-पूर्व दिशा से चलते हुए 15 kmph से कम रहेगी।

01.04.2026: आसमान में आंशिक रूप से बादलों से घिरा रहेगा। दिल्ली में अधिकतम और न्यूनतम तापमान क्रमशः 33°C से 35°C और 18°C से 20°C के बीच रहने की संभावना है। दिल्ली के अधिकांश स्थानों पर न्यूनतम तापमान सामान्य के करीब (-1.5°C से 1.5°C) रहेगा और अधिकतम तापमान भी सामान्य के करीब (-1.5°C से 1.5°C) रहेगा। सतह पर चलने वाली मुख्य हवा दक्षिण-पूर्व दिशा से आने की संभावना है, जिसकी गति सुबह के समय 10 kmph तक पहुँच सकती है। दोपहर के समय हवा की गति बढ़कर 15 kmph तक हो जाएगी और यह उत्तर-पश्चिम दिशा से चलेगी। शाम और रात के समय हवा की गति धीरे-धीरे कम होगी और उत्तर-पूर्व दिशा से चलते हुए 12 kmph से कम रहेगी।

02.04.2026: आसमान में आंशिक रूप से बादलों से घिरा रहेगा। दिल्ली में अधिकतम और न्यूनतम तापमान क्रमशः 35°C से 37°C और 19°C से 21°C के बीच रहने की संभावना है। ज़्यादातर जगहों पर न्यूनतम तापमान सामान्य से ज़्यादा (1.6°C से 3.0°C) रहेगा और दिल्ली में ज़्यादातर जगहों पर अधिकतम तापमान भी सामान्य से ज़्यादा (1.6°C से 3.0°C) रहेगा। सतह पर चलने वाली मुख्य हवा उत्तर-पूर्व दिशा से आने की संभावना है, जिसकी रफ़्तार सुबह के समय 10 kmph तक पहुँच

सकती है। दोपहर में हवा की रफ़्तार बढ़कर उत्तर-पश्चिम दिशा से 15 kmph तक हो जाएगी। शाम और रात के समय हवा की रफ़्तार धीरे-धीरे कम होकर उत्तर-पश्चिम दिशा से 10 kmph तक हो जाएगी।

बिजली कड़कने/तेज़ हवाओं के साथ तूफ़ान के कारण संभावित असर और सुझाए गए उपाय:

•सावधान रहें और एहतियाती कदम उठाएँ, हालाँकि तूफ़ान/बिजली कड़कने और तेज़ हवाओं (रफ़्तार 30 - 40 kmph) की संभावना है, जो धूल भरी सतह वाली हवाओं के साथ तूफ़ान के दौरान कुछ समय के लिए 50 kmph तक पहुँच सकती है।

•पेड़ों की डालियाँ टूट सकती हैं, सड़क किनारे लगे बड़े पेड़ जड़ से उखड़ सकते हैं, पेड़ों से सूखी डालियाँ गिर सकती हैं, खड़ी फ़सलों को नुकसान पहुँच सकता है, डालियाँ टूटने से बिजली और संचार लाइनों को थोड़ा या ज़्यादा नुकसान पहुँच सकता है, तेज़ हवाओं के कारण कमज़ोर ढाँचों को आंशिक नुकसान पहुँच सकता है, हल्की चीज़ें उड़ सकती हैं।

•लोगों को सलाह दी जाती है कि वे मौसम पर नज़र रखें ताकि हालात बिगड़ने पर वे सुरक्षित जगहों पर जाने के लिए तैयार रहें; घर के अंदर ही रहें, खिड़कियाँ और दरवाज़े बंद रखें और अगर हो सके तो यात्रा करने से बचें; सुरक्षित जगहों पर शरण लें; पेड़ों के नीचे शरण न लें, कंक्रीट के फ़र्श पर न लेटें और कंक्रीट की दीवारों के सहारे न खड़े हों; बिजली/इलेक्ट्रॉनिक उपकरणों के प्लग निकाल दें; पानी वाली जगहों से तुरंत बाहर निकल आएँ; और बिजली का संचालन करने वाली सभी चीज़ों से दूर रहें।

छिटपुट आंधी-तूफान, बिजली गिरने/तेज हवाओं और ओलावृष्टि के कारण संभावित प्रभाव और सुझाए गए उपाय

- 30 मार्च को जम्मू-कश्मीर, हिमाचल प्रदेश, उत्तराखंड, पंजाब, हरियाणा, चंडीगढ़ और दिल्ली, पश्चिमी उत्तर प्रदेश और पूर्वी राजस्थान में भी छिटपुट ओलावृष्टि की संभावना है; 31 मार्च को उप-हिमालयी पश्चिम बंगाल और सिक्किम, बिहार, झारखंड और ओडिशा में; 30 मार्च को पश्चिमी मध्य प्रदेश में और 31 मार्च और 1 अप्रैल को विदर्भ और 30 मार्च से 1 अप्रैल को छत्तीसगढ़ में; 30 और 31 मार्च को मध्य महाराष्ट्र और मराठवाड़ा में; 30 मार्च को तेलंगाना और उत्तरी आंतरिक कर्नाटक में भी ओलावृष्टि की संभावना है।
- 30 मार्च को ओडिशा; 31 मार्च को बिहार और गंगा के मैदानी पश्चिम बंगाल में गरज के साथ आंधी (50-60 किमी प्रति घंटे की रफ्तार से 70 किमी प्रति घंटे तक की रफ्तार वाली तेज हवाएं) आने की संभावना है।

संभावित प्रभाव:

- पेड़ों की शाखाएँ टूटना, सड़क किनारे लगे बड़े पेड़ उखड़ना। पेड़ों से बड़ी-बड़ी सूखी टहनियाँ गिरना। खड़ी फसलों को नुकसान।
- केले और पपीते के पेड़ों को मामूली से लेकर गंभीर नुकसान।
- शाखाएँ टूटने से बिजली और संचार लाइनों को मामूली से लेकर गंभीर नुकसान।
- तेज हवा/ओलावृष्टि से बागानों, बागवानी और खड़ी फसलों को नुकसान हो सकता है।
- खुले स्थानों पर ओलों से लोगों और मवेशियों को चोट लग सकती है।
- तेज हवाओं के कारण कमजोर ढाँचों को आंशिक नुकसान।
- कच्चे मकानों/दीवारों और झोपड़ियों को मामूली नुकसान।
- ढीली वस्तुएँ उड़ सकती हैं।

सुझाए गए उपाय:

- लोगों को सलाह दी जाती है कि वे मौसम की स्थिति पर नजर रखें और आवश्यकतानुसार सुरक्षित स्थानों पर जाने के लिए तैयार रहें।
- घर के अंदर रहें, खिड़कियाँ और दरवाजे बंद रखें और संभव हो तो यात्रा करने से बचें।
- सुरक्षित आश्रय लें; पेड़ों के नीचे शरण न लें।

- कंक्रीट के फर्श पर न लेटें और न ही कंक्रीट की दीवारों से टेक लगाकर खड़े हों।
- बिजली/इलेक्ट्रॉनिक उपकरणों का प्लग निकाल दें।
- तुरंत पानी से बाहर निकल जाएँ।
- बिजली का संचालन करने वाली सभी वस्तुओं से दूर रहें।

भारी वर्षा के कारण सुझाए गए प्रभाव और कार्रवाई:

- कश्मीर घाटी में 30 मार्च को छिटपुट भारी वर्षा/बर्फबारी की संभावना है।
- अरुणाचल प्रदेश में 31 मार्च और 1 अप्रैल को, असम और मेघालय में 30 मार्च से 1 अप्रैल के बीच, नागालैंड, मणिपुर, मिजोरम और त्रिपुरा में 30 और 31 मार्च को, उप-हिमालयी पश्चिम बंगाल और सिक्किम में 31 मार्च को, केरल और माहे में 30 और 31 मार्च को, और तटीय कर्नाटक में 30 मार्च को छिटपुट भारी वर्षा की संभावना है।

अपेक्षित प्रभाव:

- निचले इलाकों और नदी तटों के कई हिस्सों में जलभराव/बाढ़।
- नगरपालिका सेवाओं (पानी, बिजली आदि) में स्थानीय और अल्पकालिक व्यवधान।
- यातायात प्रवाह में प्रमुख व्यवधान। प्रमुख सड़कें/स्थानीय ट्रेनें प्रभावित।
- बहुत पुरानी इमारतों और अनुरक्षित न की गई संरचनाओं के लिए खतरा, पेड़ों के गिरने की संभावना।
- निचले जल पुलों को पार करने वाली सड़कों का बंद होना।

सुझाई गई कार्रवाई:

- यातायात को प्रभावी ढंग से नियंत्रित किया जाए।
- प्रभावित क्षेत्रों में लोगों को अपनी आवाजाही सीमित करने की सलाह दी जाती है।

ओलावृष्टि के संभावित प्रभाव के लिए कृषि-मौसम संबंधी परामर्श

- **जम्मू और कश्मीर, हिमाचल प्रदेश, उत्तराखंड, पंजाब, हरियाणा, पूर्वी राजस्थान, पश्चिम उत्तर प्रदेश, पश्चिम बंगाल, ओडिशा, झारखंड, बिहार, पश्चिम मध्य प्रदेश, छत्तीसगढ़ मध्य महाराष्ट्र, मराठवाड़ा विदर्भ, उत्तरी आंतरिक कर्नाटक** और **तेलंगाना** में, फलों के बगीचों और सब्जियों के पौधों को क्षति से बचाने के लिए हेल नेट या हेल कैप का उपयोग करें।
- परिपक्व फसलों और फलों की कटाई तथा तुड़ाई अविलंब करें और उन्हें सुरक्षित स्थानों पर स्थानांतरित करें।

भारी वर्षा के संभावित प्रभाव के लिए कृषि-मौसम संबंधी परामर्श

- **उप-हिमालयी पश्चिम बंगाल** में, उचित जल निकासी चैनल बनाए रखें और धान, मक्का, अन्य खड़ी फसलों, सब्जियों और फलों के बागों के खेतों से अतिरिक्त पानी निकाल दें। कटी हुई उपज को सुरक्षित स्थानों पर रखें। कद्दूवर्गीय पौधों और डल्ले खोरसानी की नर्सरी को पॉलीथीन शीट या एग्रो-नेट से ढक दें।
- **अरुणाचल प्रदेश** में पत्ता गोभी, मटर, सरसों और देर से पकने वाली धान की किस्मों की कटाई करें तथा आलू की खुदाई करें। कटी हुई उपज को सुरक्षित स्थानों पर रखें। धान, मक्का, अन्य खड़ी फसलों, सब्जियों और बागानों के खेतों में उचित जल निकासी की व्यवस्था बनाए रखें।
- **असम** में खड़ी फसलों के खेतों से अतिरिक्त वर्षा जल निकाल दें।
- **मेघालय** में गर्मी के मौसम में उगाई जाने वाली सब्जी-वर्गीय फसलों में उचित जल निकासी सुनिश्चित करें। बागवानी फसलों को सहारा (स्टेकिंग और प्रॉपिंग) दें और नन्हे पौधों को भारी वर्षा से बचाएं। बगीचे की मटर की तोड़ी गई फलियों को तुरंत सुरक्षित स्थान पर रखें।
- **त्रिपुरा** में, कम ऊंचाई वाले क्षेत्रों में जलभराव को रोकने हेतु जल निकासी का उचित प्रबंध करें।

- **मणिपुर** में, परिपक्व रैपसीड, सरसों, मटर, मसूर और प्याज की वर्षा पूर्व कटाई करें तथा कटाई के बाद उत्पाद को वर्षा से बचाने के लिए हवादार शेड में स्थानांतरित करें तथा धूप उपलब्ध होने पर उसे सुखाएं। खड़ी फसलों, सब्जियों और बागानों से अतिरिक्त पानी की निकासी के लिए आवश्यक प्रबंध करें ताकि जलभराव से बचा जा सके।
- **जम्मू और कश्मीर** में, गेहूं, चना, सरसों और सब्जियों के खेतों से उचित जल निकासी की व्यवस्था बनाए रखें।
- **केरल** में, खड़ी फसलों के खेतों और बागों से अतिरिक्त पानी निकाल दें।

तूफान / तेज़ हवाओं के संभावित प्रभाव के लिए कृषि-मौसम संबंधी परामर्श

- कटी हुई फसल को सुरक्षित स्थानों पर ले जाएं या खेतों में ही तिरपाल से ढक दें। कटी हुई फसलों को ठीक से बांधकर ढक दें ताकि तेज हवाओं के कारण उनके खिसकने का खतरा कम हो सके।
- बागवानी फसलों, सब्जियों और फलों के नए पौधों व फल देने वाले पौधों को तेज हवाओं के कारण गिरने से बचाने के लिए सहारा प्रदान करें।

पशुपालन / कुक्कुट पालन

- भारी वर्षा / ओलावृष्टि के दौरान पशुओं को शेड के अंदर रखें और उन्हें संतुलित आहार दें। चारे और पशु आहार को खराब होने से बचाने के लिए सुरक्षित स्थान पर रखें।

किंवदंतियाँ और संक्षिप्त रूप:

भारी बारिश: 64.5-115.5mm; बहुत भारी बारिश: 115.6-204.4mm; अत्यधिक भारी बारिश: >204.4mm.

Obsy: वेधशाला; स्वचालित मौसम स्टेशन; ARG: स्वचालित वर्षा गेज; dist: जिला: NH: राष्ट्रीय राजमार्ग; KVK: कृषि विज्ञान केंद्र; DVC: दामोदर घाटी निगम; PTO: अंशकालिक कार्यालय, Aero: हवाई अड्डा, IAF: भारतीय वायु सेना।

मौसम विज्ञान उप-मंडलों का क्षेत्रवार वर्गीकरण:

• उत्तर-पश्चिम भारत: पश्चिमी हिमालयी क्षेत्र (जम्मू-कश्मीर-लद्दाख-गिलगित-बाल्टिस्तान-मुज़फ़्फ़राबाद, हिमाचल प्रदेश और उत्तराखंड); पंजाब, हरियाणा-चंडीगढ़-दिल्ली; पश्चिमी उत्तर प्रदेश, पूर्वी उत्तर प्रदेश, पश्चिमी राजस्थान और पूर्वी राजस्थान।

• मध्य भारत: पश्चिमी मध्य प्रदेश, पूर्वी मध्य प्रदेश, विदर्भ और छत्तीसगढ़।

• पूर्वी भारत: बिहार, झारखंड, उप-हिमालयी पश्चिम बंगाल और सिक्किम; गंगा पश्चिम बंगाल, ओडिशा और अंडमान और निकोबार द्वीप समूह।

• पूर्वोत्तर भारत: अरुणाचल प्रदेश, असम और मेघालय और नागालैंड, मणिपुर, मिजोरम और त्रिपुरा।

• पश्चिमी भारत: गुजरात क्षेत्र, सौराष्ट्र और कच्छ, कोंकण और गोवा, मध्य महाराष्ट्र और मराठवाड़ा।

• दक्षिण भारत: तटीय आंध्र प्रदेश और यनम, तेलंगाना, रायलसीमा, तटीय कर्नाटक, उत्तरी आंतरिक कर्नाटक, दक्षिणी आंतरिक कर्नाटक, केरल और माहे, तमिलनाडु, पुडुचेरी और कराईकल और लक्षद्वीप।

राष्ट्रीय मौसम पूर्वानुमान केन्द्र
भारत मौसम विज्ञान विभाग
पृथ्वी विज्ञान मंत्रालय

National Weather Forecasting Centre
India Meteorological Department
Ministry of Earth Sciences

LEGENDS

1. अंडमान और निकोबार द्वीपसमूह
2. अरुणाचल प्रदेश
3. असम और मेघालय
4. नागालैंड, मणिपुर, मिजोरम और त्रिपुरा
5. उप-हिमालयी पश्चिम बंगाल और सिक्किम
6. गंगीय पश्चिम बंगाल
7. ओडिशा
8. झारखंड
9. बिहार
10. पूर्वी उत्तर प्रदेश
11. पश्चिम उत्तर प्रदेश
12. उत्तराखंड
13. हरियाणा, चंडीगढ़ और दिल्ली
14. पंजाब
15. हिमाचल प्रदेश
16. जम्मू और कश्मीर और लद्दाख
17. पश्चिम राजस्थान
18. पूर्वी राजस्थान
19. पश्चिम मध्य प्रदेश
20. पूर्वी मध्य प्रदेश
21. गुजरात
22. सौराष्ट्र
23. कोंकण और गोवा
24. मध्य महाराष्ट्र
25. मराठवाड़ा
26. विदर्भ
27. छत्तीसगढ़
28. तटीय आंध्र प्रदेश और यनम
29. तेलंगाना
30. रायलसीमा
31. तमिलनाडु, पुडुचेरी और कराईकल
32. तटीय कर्नाटक
33. आतंरिक उत्तरी कर्नाटक
34. आतंरिक दक्षिणी कर्नाटक
35. केरल और माहे
36. लक्षद्वीप

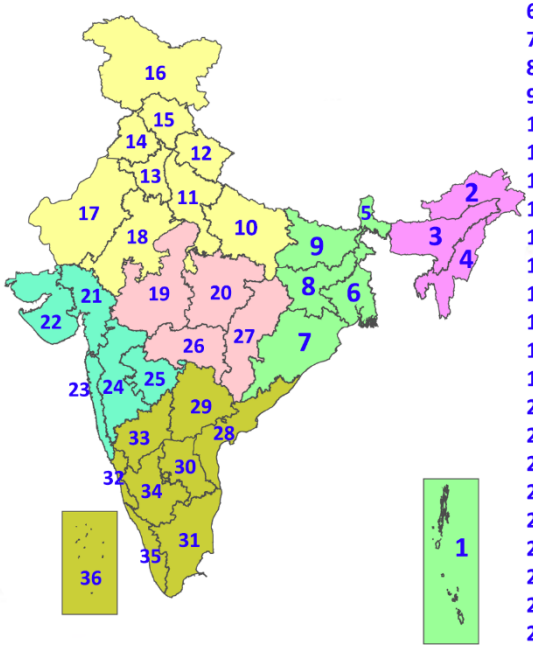

1. Andaman & Nicobar Islands
2. Arunachal Pradesh
3. Assam & Meghalaya
4. Nagaland, Manipur, Mizoram & Tripura
5. Sub-Himalayan West Bengal & Sikkim
6. Gangetic West Bengal
7. Odisha
8. Jharkhand
9. Bihar
10. East Uttar Pradesh
11. West Uttar Pradesh
12. Uttarakhand
13. Haryana, Chandigarh & Delhi
14. Punjab
15. Himachal Pradesh
16. Jammu & Kashmir and Ladakh
17. West Rajasthan
18. East Rajasthan
19. West Madhya Pradesh
20. East Madhya Pradesh
21. Gujarat
22. Saurashtra
23. Konkan & Goa
24. Madhya Maharashtra
25. Marathwada
26. Vidarbha
27. Chhattisgarh
28. Coastal Andhra Pradesh & Yanam
29. Telangana
30. Rayalaseema
31. Tamilnadu, Puducherry & Karaikal
32. Coastal Karnataka
33. North Interior Karnataka
34. South Interior Karnataka
35. Kerala & Mahe
36. Lakshadweep

SPATIAL DISTRIBUTION (% of Stations reporting)

% Stations	Category	% Stations	Category
76-100	Widespread (WS/Most Places)	26-50	Scattered (SCT/A Few Places)
51-75	Fairly Widespread (FWS/Many Places)	1-25	Isolated (ISOL)

Fog
Heavy Rain
Very Heavy Rain
Extremely Heavy Rain
Thunder & Lightning
Hailstorm
Dust Raising Winds

Heavy Snow
Dust Storm
Heat Wave
Warm Night
Hot Day
Hot & Humid
Strong Surface Winds

Cold Wave
Cold Day
Ground Frost

COLOUR CODED WARNING

- No Warning (No Action)
- Watch (Be Aware)
- Alert (Be Prepared To Take Action)
- Warning (Take Action)

Probabilistic Forecast

Terms	Probability of Occurrence (%)
Unlikely	< 25
Likely	25 - 50
Very Likely	50 - 75
Most Likely	> 75

* Red colour warning does not mean "Red Alert", Red colour warning means "Take Action".
Forecast and Warning for any day is valid from 0830 hours IST of day till 0830 hours IST of next day.
For more details, kindly visit https://mausam.imd.gov.in or contact: 011-2434-4599
(Service to the Nation since 1875)

राष्ट्रीय मौसम पूर्वानुमान केन्द्र
भारत मौसम विज्ञान विभाग
पृथ्वी विज्ञान मंत्रालय

National Weather Forecasting Centre
India Meteorological Department
Ministry of Earth Sciences

DEFINITION/CRITERIA

Rain/ Snow *	**Heavy:** 64.5 to 115.5 mm/cm * **Very Heavy:** 115.6 to 204.4 mm/cm* **Extremely Heavy:** > 204.4 mm/cm *
Heat Wave	**When maximum temperature of a station reaches ≥40° C for plains and ≥30° C for hilly regions** **(a) Based on Departure from normal** **Heat Wave:** Maximum Temperature Departure from normal 4.5° C to 6.4° C. **Severe Heat Wave:** Maximum Temperature Departure from normal ≥6.5° C **(b). Based on Actual maximum temperature** **Heat Wave:** When actual maximum temperature ≥45°C. **Severe Heat Wave:** When actual maximum temperature ≥47°C **(c). Criteria for heat wave for coastal stations** When maximum temperature departure is >4.5°C from normal. Heat Wave may be described provided maximum temperature ≥37°C
Warm Night	**When maximum temperature remains 40°C** **Warm Night:** When minimum temperature departure 4.5 °C to 6.4 °C. **Severe Warm Night:** When minimum temperature departure >6.4 °C.
Cold Wave	**When minimum temperature of a station ≤10°C for plains and ≤0°C for hilly regions.** **(a). Based on departure** **Cold Wave:** Minimum Temperature Departure from normal -4.5 °C to -6.4 °C. **Severe Cold Wave:** Minimum Temperature Departure from normal ≤ -6.5 °C **(b) Based on actual Minimum Temperature (for Plains only)** **Cold Wave :** When Minimum Temperature is ≤ 4.0 °C **Severe Cold Wave:** When Minimum Temperature is ≤ 2.0 °C **(c) For Coastal Stations** When Minimum Temperature departure is ≤-4.5 °C & actual Minimum Temperature is ≤ 15 °C
Cold Day	**When minimum temperature of a station ≤10°C for plains and ≤0°C for hilly regions** **Based on departure** **Cold Day:** Maximum Temperature Departure from normal -4.5 °C to -6.4 °C. **Severe Cold Day:** Maximum Temperature Departure from normal ≤ -6.5 °C
Fog	**Phenomenon of small droplets suspended in air and the horizontal visibility < 1km** **Moderate Fog:** When the visibility between 500-200 metres **Dense Fog:** when the visibility between 50- 200 metres **Very Dense Fog:** when the visibility < 50 metres
Thunderstorm	**Sudden electrical discharges manifested by a flash of light (Lightning) and a sharp rumbling sound (thunder)**
Dust/Sand Storm	**An ensemble of particles of dust or sand energetically lifted to great heights by a strong and turbulent wind.**
Frost	**Ice deposits on ground** Air temperature ≤4°C (over Plains)
Squall	**A strong wind that rises suddenly, lasts for atleast 1 minute.** **Moderate**: Wind speed 52-61 kmph **Severe**: Wind speed 62-87 kmph **Very Severe**: Wind speed >87 kmph
Sea State	**Effect of various waves in the sea over specific area** **Rough to very rough**: Wind speed 41-62 kmph (22-33 knots) & Wave height 2.5-6 metre **High to very high**: Wind speed 63-117 kmph (34-63 knots) & Wave height 6-14 metre **Phenomenal**: Wind speed >117 kmph (>63 knots) & Wave height >14 metre
Cyclone	**Cyclonic Storm**: Wind speed 62-87 kmph (34-47 knots) **Severe Cyclonic Storm**: Wind speed 88-117 kmph (48-63 knots) **Very Severe Cyclonic Storm**: Wind speed 118-165 kmph (64 - 89 knots) **Extremely Severe Cyclonic Storm**: Wind speed 166-220 kmph (90 -119 knots) **Super Cyclone Strom**: Wind speed >220 kmph (>119 knots)

* Red colour warning does not mean "Red Alert", Red colour warning means "Take Action".
Forecast and Warning for any day is valid from 0830 hours IST of day till 0830 hours IST of next day.
For more details, kindly visit https://mausam.imd.gov.in or contact: 011-2434-4599
(Service to the Nation since 1875)